

Woj. łódzkie
pow. zduńskowoński
gm. Szadek
objekt: Kallimny- Kromolin Stary
odc. 2 (3)

Przedsiębiorstwo Geodezyjne Budownictwa
"GEOBUD"
98-200 Sieradz Plac Wolności 3


MAPA SYTUACYJNO - WYSOKOŚCIOWA
z geodezyjną inwentaryzacją urządzeń podziemnych
d/c projektowych
SKALA 1:1000

Opracowano na podstawie map sfc. wys.
1:1.000 sekcja 122.131.154;202;204;251;252;254;
122.132.163
oraz pomiaru urzędowego.

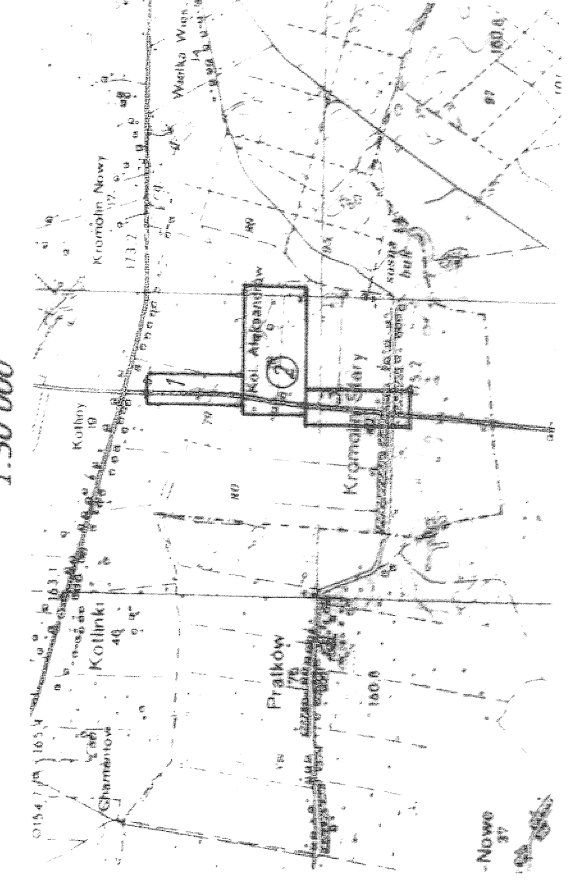
Układ współrzędnych 1965
Płaszczyzna odniesienia "Kromoszyn"

Mapa aktualna na dzień 2009-11-18

Granice własności w całości nie stanowią granic
oraz wyłączeń geodezyjnych.




SZKIC LOKALIZACJI
1:50 000



Podpis: *Zawis*
Data: 2009-11-19
Skala: 1:1000

STANOWISKO...
2009-11-19



INWESTOR:	GMINA I MIASTO SZADEK Szadek ul. Warszawska 3
RODZAJ OPRACOWANIA:	Projekt zagospodarowania terenu - sieć i przyłącza wodosygnowe:
PROJEKTOWAŁ:	Kromolin Stary gm. Szadek Andrzej Górski - upr. bud. nr ewid. 292/81
	Podpis: <i>Zawis</i>
skala 1:1000	rys. nr 2